

http://www.shizuchi-sankei.com/
山麓山系公式WEBサイト

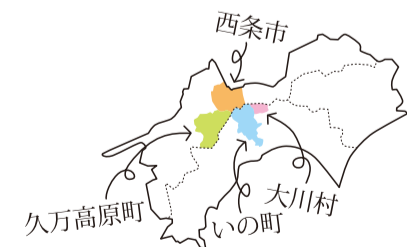


山其自然美を楽しんだ後は、温泉や地元のグルメを楽しむのも旅の醍醐味。
それぞれの形で石鐘山系を満喫してください。

石鐘とりっぽ

／ 滝 響 ！

縁 わ く
石 鐘

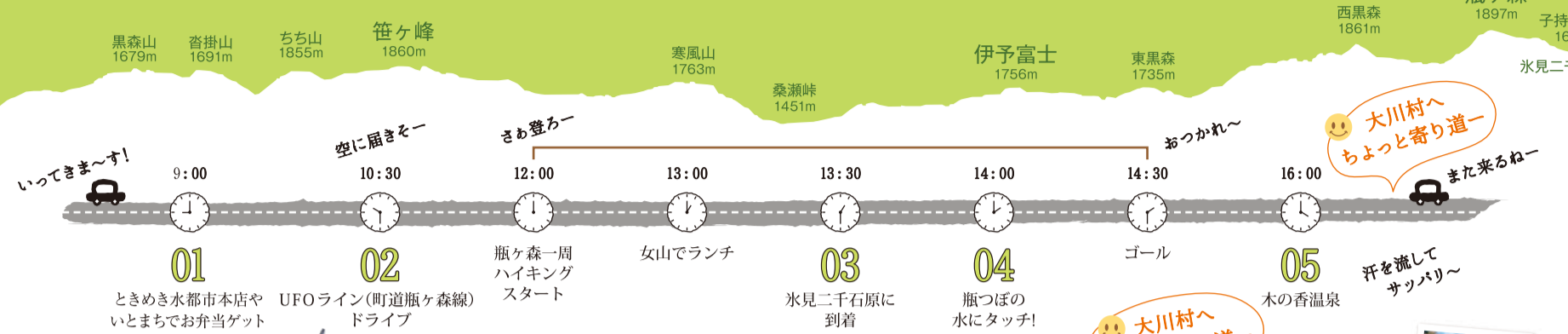


お問い合わせ先
西条市観光振興課
久万高原町ふるさと創生課
いの町観光協会
大川村むらつくり推進課

※掲載している料金、営業時間等各種データは2021年7月現在のものです。消費税や曜日の都合により変更する場合があります。

西条市×いの町 ルート

国道11号加茂川橋から国道194号(そらやま街道)を加茂川に沿って高知方面へ。
全長約27kmのUFOライン(町道瓶ヶ森線・瓶ヶ森西線)は、
標高1,100~1,700mの高地に位置し、春から秋にかけては絶景のドライブコースです。

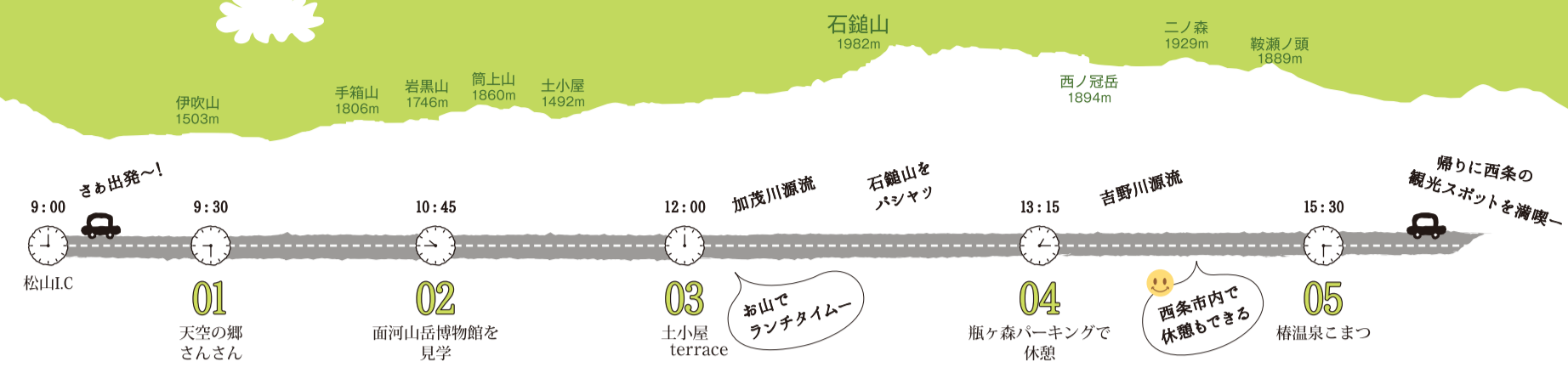


01 ときめき水都市本店
02 UFOライン(町道瓶ヶ森線・瓶ヶ森西線)
03 氷見二千石原
04 瓶ヶ森より見える石鐘山は絶景一
05 木の香温泉

日帰りで楽しむ石鐘とりっぽ

久万高原町×西条市 ルート

松山自動車道、松山ICから国道33号を久万方面へ、県道12号~国道494号を経由し、
河内溪谷の自然を堪能しながら石鐘スカイラインへ。土小屋まで見事な自然美が続きます。



01 道の駅 天空の郷さんさん
02 面河山岳博物館
03 土小屋 terrace
04 瓶ヶ森
05 栢温泉こまつ

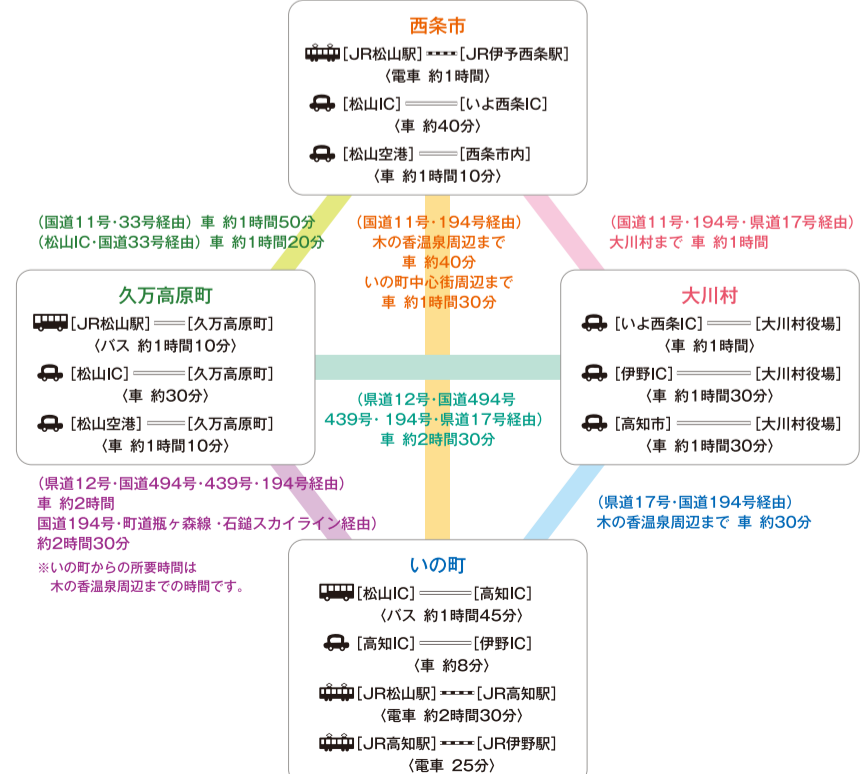
西条市

久万高原町

大川村

いの町

アクセス情報



石鐘とりっぽ イベント情報

石鐘山 スターナイトツアー
石鐘山ヒルクライム
久万高原町 石鐘山ヒルクライム
いの町 四国てっぺん 酸欠マラソン大会
大川村 大川村謝肉祭

石鐘山系の山々

石鐘山 標高1982m 西日本最高峰

「日本百名山」の一つであり、西日本最高峰です。
石鐘山は古くから日本七霊山の一つとして数えられる霊峰でもあります。

笹ヶ峰 標高1860m

「日本二百名山」の一つであり、石鐘山、瓶ヶ森とともに「伊予の三名山」の一つです。
笹原とコメツツジ、ツルギミツバツツジなどが群生しており、山頂は360度のパノラマが楽しめます。

瓶ヶ森 標高1897m

「日本三百名山」の一つであり、石鐘山、笹ヶ峰とともに「伊予の三名山」の一つです。
北側に女山、南側に男山があり、山頂の西側には氷見二千石原と呼ばれる穏やかな準平原のササ原が広がっており、石鐘山を背景とした景観は山脈随一です。

伊予富士 標高1756m

「日本三百名山」の一つであり、「富士」という名に象徴される雄大な山です。
山頂からは石鐘山はもとより瀬戸内海、赤石山系までのパノラマを満喫できます。

石鐘山系ってどんなところ?

西日本最高峰の石鐘山とその周辺にある山々には、原生林や広大な笹の高原、石鐘山系特有の高山植物など、特徴的な自然が広がっています。

教えて、おしえて??!

- Q.1 石鐘山系に出かけるのによい季節は?
Q.2 山道は慣れない運転でも大丈夫?
Q.3 どんな植物が見られるの?
Q.4 石鐘山系には誰でも登れるの?
Q.5 8月11日「山の日」ってなにも?

チェックしてね!

- お弁当と飲みものを持って家族で出かけると思いっばい!!
山の天気は変わりやすいので上着や雨具を準備してね!!
足元はスニーカー(登山車はトレッキングシューズ)がおすすめです!!
絶景が狭く山道だけだとしても車の運転に気を付けて!!
山道走行は燃料満タンにして出発!!